



**Deze fietstocht wordt u aangeboden door**



**In samenwerking met**



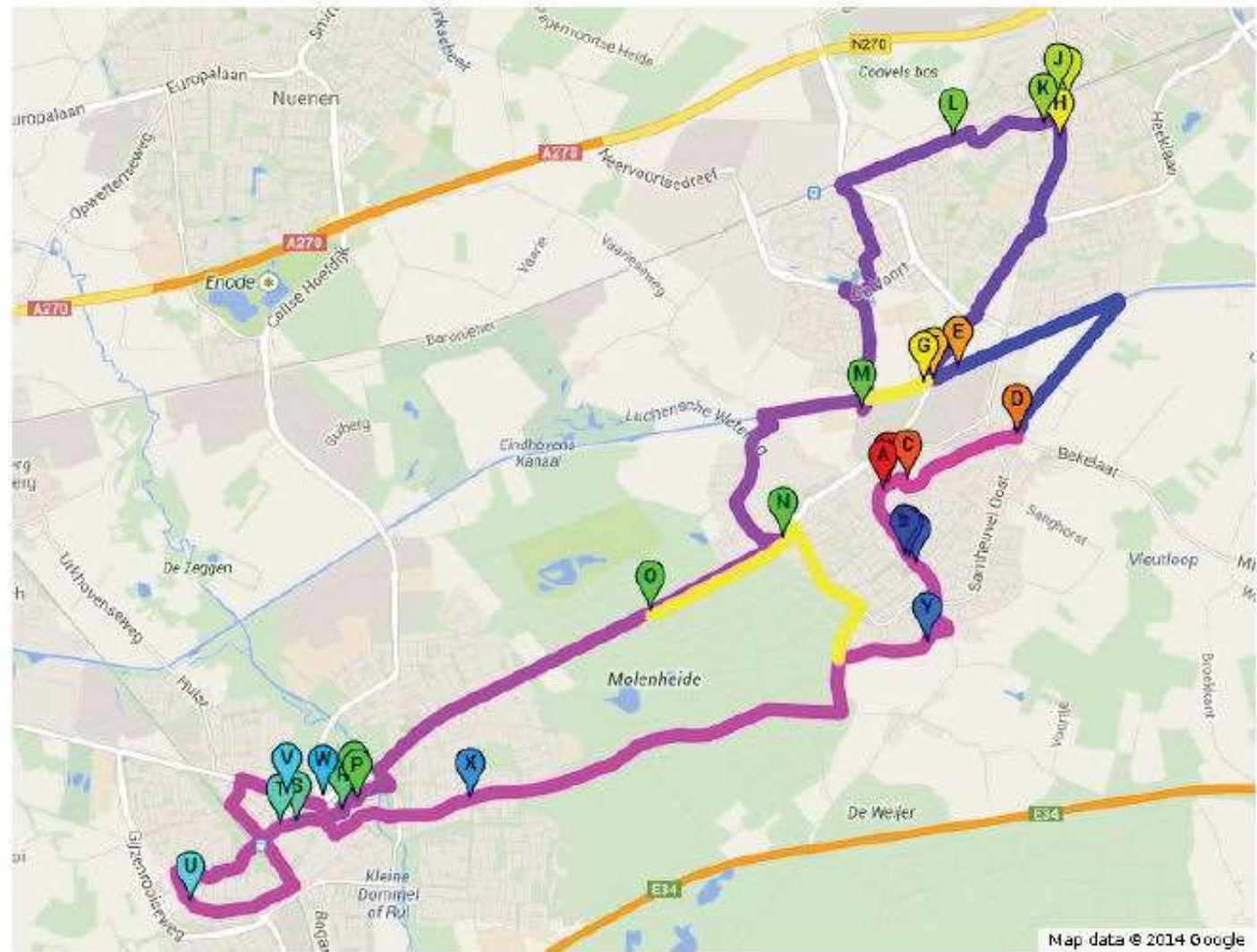
**Ter gelegenheid van**



*Editie met korte beschrijving van de interessante punten.*






# fietstocht bevrijding Geldrop-Mierlo-Mierlo-Hout

- Oude Raadhuis
- bevrijdingsmonument Mierlo
- Molen Mierlo
- Kapel Bekelaar
- Trambrug
- "Nije" brug
- Schuilkelder
- Langgevelboerderij Vervoort
- Oorlogsmonument
- Overweg Mierlo-Hout
- Begraafplaats St. Lucia
- Munitie gevonden bij opgraving
- Boerderij
- boerderij van Vlerken
- Oorlogskerkhof Gemeenebest
- nr. 5 woonhuis burg. v.d. Putt
- Gemeentehuis, secr. Heurkens
- voorm. distributiekantoor
- Nazarethschool
- noodbegraafplaats
- Bombardement 17 dec 1944
- Woonhuis Montgomery
- Kasteel Geldrop
- H. v.d. Velden doodgeschoten
- kasteelboerderij en voorm. kasteel Mierlo
- Kerkhof H. Lucia
- Bejaardenhuis en pastorie
- H.Luciakerk








Fietstocht van de Heemkundekring Myerle in samenwerking met de Gemeente Geldrop-Mierlo naar plaatsen die interessant zijn in verband met de oorlog en de bevrijding in 1944






Punt op de kaart	Afstand	Vervolgroute	Toelichting	
<p>De fietstocht start voor het Oude Raadhuis, Dorpsstraat 134, Mierlo.            U kunt de tocht natuurlijk op elk willekeurig punt van deze beschrijving starten            Op twee plekken komt u de mogelijkheid van een route verkorting tegen. U kunt hiervan ook gebruik maken om de route in twee of drie delen te fietsen.            Wij wensen u veel fiets- en leesplezier.</p>				
<p><b>LA</b> = links afslaan, <b>RA</b> = rechts afslaan, de afstanden zijn aangegeven vanaf het startpunt A</p>				
<b>A</b>	0 m		<p>Het Oude Raadhuis is naast trouwlocatie ook het Heemhuis van de Heemkundekring Myerle. In de oorlog werd een overval gepleegd om het Mierlose bevolkingsregister te vernietigen zodat de personalia van de jonge mannen niet meer kon worden gebruikt voor oproepen tot arbeid voor de bezetter. Helaas lukte de overval niet omdat de kluisdeur niet te kraken bleek en de brand die werd gesticht snel smoorde.</p>	
<b>B</b>	40 m	1. vervolg over de parkeerplaats tegenover het Oude Raadhuis in de richting van de bibliotheek	<p>Bevrijdingsmonument aangeboden door de bevolking van Mierlo ter gelegenheid van 50 jaar vrijheid in 1994.</p>	
<b>C</b>	200 m	2. vervolg het fietspad voor de bibliotheek door richting Molen	<p>Deze molen stond aan de rand van het dorp op de enkele meters hoge molenberg. Het was een uitstekende locatie voor het plaatsen van afweergeschut.</p>	
<b>D</b>	1,2 km	3. fiets over het molenplein naar de Dorpsstraat 4. LA Dorpsstraat 5. bij rotonde 2e afslag RI Lierop 6. 1e weg LA 7. 1e weg RA klinkerweg naar kapelletje	<p>Deze kapel werd opgericht uit dankbaarheid voor de behouden terugkeer van de Mierlose militairen die in Nederlands Indië hebben gevochten in de periode 1945-1950. Deze Mariakapel is een ontwerp van Frans Vervest en werd op 22 juli 1951 ingewijd door pastoor van Lierop.</p>	
<b>E</b>	3,7 km	8. keer terug naar de asfaltweg 9. <b>RA</b> Goorsedijk 10. weg volgen tot Goorsebrug 11. direct over de brug <b>LA</b> fietspad volgen 12. Brugstraat oversteken en <b>RD</b> fietspad volgen tot bij de landhoofden van de oude trambrug	<p>De aanleg van de tramlijn van Eindhoven via Geldrop en Mierlo naar Helmond begon in 1902. In 1936 reed de laatste tram. Toen in 1940 de oorlog uitbrak werd uit voorzorg de brug opgeblazen door het Nederlandse leger.</p>	






Punt op de kaart	Afstand	Vervolgroute	Toelichting	
<b>F</b>	3,9 km	13. <b>RD</b> over het fietspad naar de nieuwe brug	De 'Neijbrug' werd gebouwd om een vaste oeververbinding te hebben in de belangrijke verkeersweg van Eindhoven naar Helmond. In de oorlog lag de brug er wel, maar was nog niet aangesloten op de toeleidende wegen. Bij de bevrijding hebben de Engelsen wel een provisorische aansluiting gemaakt zodat de troepen vrij snel konden oversteken op weg naar Mierlo-Hout.	
<b>G</b>	3.9 km	14. ga onder de nieuwe brug door. 15. vervolg enkele tientallen meters langs het kanaal	Op 21 september 1994 zochten de bewoners van Den Brand een veilig heenkomen voor de gevechten tussen de Engelsen in Mierlo en de Duitsers aan de Mierlo-Houtse kant. De Duitsers hadden de opdracht de nieuwe brug op te blazen en werden beschoten vanuit Mierlo door de Engelsen. Een granaat kwam terecht op twee naast elkaar gelegen schuilkelders die ongeveer op deze plaats lagen. Hierbij kwamen 13 personen waaronder 7 leden van het gezin Sloots om het leven.	
U kunt hier gebruik maken van een afkorting zo u dat wilt. U slaat dan het gedeelte door Mierlo-Hout over. Ga in dat geval rechtdoor langs het kanaal tot de Oudvensebrug. Daarover <b>LA</b> en u bent bij punt M.				
<b>H</b>	6 km	16. ga terug naar de nieuwe brug 17. voor de brug <b>LA</b> Geldropse ventweg 18. <b>RA</b> Geldropseweg oversteken en <b>LA</b> weg volgen 19. bij rotonde rechtdoor 20. bij rotonde 3 <sup>e</sup> afslag richting Mierlo-Hout (Hoofdstraat) 21. bij nr. 130-132 bereikt u het volgende punt	Op de plaats van de drie huizen 130, 130a en 132 stond de boerderij van Vervoort. Deze boerderij is bij het terugtrekken van de Duitsers op 22 september 1944 in brand geraakt en behalve het woonhuis afgebrand. De schade was dermate dat daarna ook het woonhuis moest worden afgebroken. Gelukkig hadden de bewoners zich teruggetrokken in de schuilkelder en bleven zij ongedeerd.	
<b>I</b>	6,4 km	22. vervolg <b>RD</b> Hoofdstraat 23. <b>RA</b> Houtse Parallelweg	Op de hoek in het plantsoen treft u het bevrijdingsmonument aan. Het stelt een boerderijgevel met staldeur voor gemaakt van cortenstaal. Op het monument staan links de foto's en namen van omgekomen inwoners van Mierlo-Hout en van gesneuvelde Britse soldaten, waaronder luitenant Bruce Millar die hier is omgekomen.	
<b>J</b>	6,4 km	24. vervolg naar de overweg Hoofdstraat	Deze overweg was een Duitse linie waar flink omgevochten werd. Net over de overweg aan de rechterkant stond wachtpost 36 en woonhuis van de het spoorwachtersgezin. Dit huis werd bij de actie volledig verwoest. Bij de acties werd de Britse luitenant Bruce Millar zwaar gewond. Francien Coolen die hier vlakbij woonde heeft nog geprobeerd zijn leven te redden, maar tevergeefs. Het graf van Millar bevindt zich op de militaire begraafplaats (zie O)	








Punt op de kaart	Afstand	Vervolgroute	Toelichting	
<b>K</b>	6,7 km	25. keer om en ga terug over de Hoofdstraat 26. <b>RA</b> Slegersstraat 27. Begraafplaats H.Lucia	Op deze begraafplaats liggen 5 graven van oorlogsslachtoffers. 4 slachtoffers van een (Engels) bombardement op 24 mei 1940. Dit bombardement was waarschijnlijk gericht op het huis van Fritz Potzler wat honderd meter verder lag. Potzler collaboreerde met de Duitsers en zou in de betreffende nacht Seyss Inquart (Reichskommissar voor bezet Nederland) te gast hebben gehad. Ook ligt op de begraafplaats het graf van Marie Raymakers die op 23 september 1994 om het leven kwam. Op dat graf staat de tekst: "Toen onze vrijheid was verworven ben ik door 's vijands lood gestorven".	
<b>L</b>	7,4 km	28. ga verder over de Slegersstraat 29. houdt rechts aan Slegersstraat (voor Dupré door) 30. voor de spoorlijn <b>LA</b> fietspad op	In dit gebied zijn door de Duitsers veel springstoffen verborgen die voorzien waren voor het opblazen van de spoorlijn. Bij opgravingen die hier hebben plaatsgevonden zijn dan ook veel explosieven gevonden.	
<b>M</b>	10,4 km	31. vervolg over het fietspad tot over de Brandevoortse dreef 32. na de Brandevoortse dreef 2 <sup>e</sup> fietspad <b>LA</b> (zwarte fietspad) 33. volg het fietspad langs de Veste op tot bijna aan het einde 34. <b>LA</b> via het klinker paadje naar de Moerkensbeemden 35. <b>RA</b> op de Moerkensbeemden 36. einde weg <b>RA</b> De Voort 37. voor de rotonde <b>LA</b> oversteken 38. direct <b>LA</b> fietspad Zandershoeve 39. Zandershoeve volgen tot aan Oudvensebrug 40. Oudvensebrug oversteken	Hier op het Oud Ven in de boerderij van de familie Sengers (waar nu tandarts Princen gevestigd is) was een aantal onderduikers ondergebracht. Er was ook een verbindingspost en schuilkelder. Van af deze locatie vuurden de Engelsen hun mortieren af richting Nieuwe brug, waar u hiervoor geweest bent. Op het Oud Ven werden bij deze acties verschillende boerderijen en schuren door inslagen en branden beschadigd.	






Punt op de kaart	Afstand	Vervolgroute	Toelichting	
<b>N</b>	12,5 km	<p>41. terug naar de Oudvense brug</p> <p>42. <b>LA</b> langs het kanaal op vervolgen. U mag zelf kiezen aan welke kant u wilt rijden, het ouder fietspad aan deze kant, of het nieuwe aan de overkant.</p> <p>43. bij de Broekse brug <b>LA</b></p> <p>44. eerste weg <b>RA</b> Luchen</p> <p>45. <b>LA</b> St. Catharinaweg</p> <p>46. weg helemaal uitrijden</p>	<p>De boerderij van van Vlerken staat aan het einde links van de weg. Tijdens de bevrijdingsacties in Geldrop werden verkenningsvoertuigen vooruit gestuurd naar Mierlo om de locaties en sterkte van de Duitse legereenheden in kaart te brengen. Deze boerderij lag bij de ingang van het dorp en werd het verzamelpunt van de verkenningsvoertuigen.</p>	
<b>O</b>	13,6 km	<p>47. <b>RA</b> langs de Geldropse weg</p> <p>48. na het Wolfsven bereikt u het oorlogskerkhof</p>	<p>De begraafplaats is gesticht in het voorjaar van 1945, zo rond het officiële einde van de tweede Wereldoorlog. De meeste soldaten die er begraven liggen zijn gesneuveld in de regio tussen september en november 1944. Er liggen 644 Britse soldaten begraven, waarvan van 7 de naam onbekend is. Er ligt één Nederlandse soldaat van de Irenebrigade begraven. Op de begraafplaats staat een herdenkingskruis (Cross of Sacrifice) naar ontwerp van Sir Reginald Blomfield. Het is uitgevoerd in Portland natuursteen, en er is een bronzen zwaard op aangebracht.</p> <p>De soldaten zijn in 1945 van hun tijdelijke graven overal in de regio overgebracht naar Mierlo. Daarbij waren toen ook 309 Duitse soldaten die begraven werden naast het huidige kerkhof. Die zijn in 1954 overgebracht naar de Duitse begraafplaats bij IJsselstein. In eerste instantie werden bij de graven witte houten kruisen geplaatst. In 1948 zijn die vervangen door ijzeren kruisen. Bij de herinrichting in 1954 werden de huidige gedenksteden geplaatst.</p>	
<p>U kunt hier gebruik maken van een afkorting zo u dat wilt. U slaat dan het gedeelte door Geldrop over. U gaat dan terug richting Mierlo. Bij de rotonde <b>RA</b> (Santheuvel), 5<sup>e</sup> weg <b>RA</b> (Wolfsberg), 1<sup>e</sup> weg <b>LA</b> (Kasteelweg) u komt bij punt Y</p>				
<b>P</b>	16,6 km	<p>49. weg vervolgen langs de Geldropse weg</p> <p>50. bij 1<sup>e</sup> stoplicht in Geldrop rechtdoor</p> <p>51. bij 2<sup>e</sup> stoplicht <b>LA</b> Johan Peijnenburgweg</p> <p>52. <b>RA</b> Bocxweerdpad</p> <p>53. 2x Hofdael oversteken</p> <p>54. Op de Meent (P) schuin <b>LA</b> richting Heuvel/ horecapplein</p>	<p>Op huisnummer 5 woonde burgemeester Henri van der Putt, burgemeester van Geldrop van juni 1939 tot juli 1944. In de bezettingsjaren organiseerde hij verzetswerk. In mei 1944 werd hem opgedragen 30 arbeiders aan te wijzen voor werk aan de verdedigingswerken in Zeeland. Dit verliep niet heel gemoedelijk. De houding van de burgemeester, die zelf deel uitmaakte van de tweede ploeg, zat de Duitsers niet lekker. Op 6 juli 1944 werd hij met 6 collega's opgeroepen voor een vergadering in Vught, waar hij werd gearresteerd. In 1951 werd aangenomen dat hij in één van de concentratiekampen Sachsenhausen of</p>	









Punt op de kaart	Afstand	Vervolgroute	Toelichting	
			Bergen Belsen is overleden. Op het plein staat ook het vrijheidsbeeld van Willy van der Putt (dochter van de burgemeester). Het beeld symboliseert de bevrijding: 'de gebonden figuur die mede door middel van zijn hand de vrede (uitgebeeld door de duif) nieuw leven geeft'.	
<b>Q</b>	16,7 km	55. verlaat het plein in noordelijke richting (Hofstraat) naar het gemeentehuis	Jan Heurkens was gemeentesecretaris van Geldrop in de oorlog. Hij hielp samen met Henri van de Putt de vervalsingsdienst van de Geheime Dienst Nederland. Na de overval op het distributiekantoor Geldrop (zie O) en de bevolkingsregisters in Mierlo (zie A) werd hij in 1944 met een aantal anderen verraden. Hij werd in Vught geëxecuteerd op 9 augustus 1944 om 21.00 uur.	
<b>R</b>	16,9 km	56. keer om en ga <b>RA</b> Jan van Geldropstraat 57. <b>LA</b> Jan van Geldropstraat 58. <b>RA</b> Heuvel 59. <b>LA</b> over de parkeerplaats	Hier liep de Kerkstraat waaraan de oude jongensschool stond. Hierin werd op 13 januari 1941 het distributiekantoor gevestigd. Daar konden de bewoners de distributiestamkaarten met persoonsgegevens en de bonnen halen waarmee ze de gerantsoeneerde (levens)middelen konden kopen. De brandkast was eenvoudig te openen (waarvoor de beheerder de autoriteiten ook gewaarschuwd had) zodat een verzetsgroep in de nacht van 16 op 17 april 1944 een succesvolle overval kon plegen. Helaas werden de deelnemers verraden en op 13 en 14 mei zijn 6 man gearresteerd. Van hen zijn er 5 op 9 augustus 1994 gefusilleerd in Vught. In de school was ook de luchtbescherming gevestigd. Elke wijk had een wijkhoofd die samenkwamen in de school. In de Brigidakerk was een uitkijkpost die dag en nacht bezet was. Er werd gespot op naderende vliegtuigen zodat tijdig luchtalarm kon worden gegeven. De leden van de luchtbescherming moesten ook toezien op een adequate verduistering van de huizen.	 
<b>S</b>	17,2 km	60. <b>RA</b> Heuvel 61. rechtdoor Stationsstraat 62. nr. 19	De Nazarethschool is in 1916 gebouwd. In de oorlogsjaren werd het gebouw ook gebruikt voor inkwartiering van Duitse soldaten. Bij de bevrijding werden opgepakte NSB'ers en Duitsgezinden er onder gebracht en weer later was het een noodhospitaal voor de Engelsen. Hier werden licht en zwaargewonden behandeld, zowel militairen als burgers.	
<b>T</b>	17,4 km	63. vervolg de Stationsstraat 64. hoek Wilhelminastraat	De militairen die sneuvelen in de buurt of die stierven in het noodhospitaal in de Nazarethschool werden begraven op de noodbegraafplaats die schuin tegenover de school in een weiland was ingericht. De plek was naast huisnummer 40, waar nu de Wilhelminastraat ligt. Na de oorlog werden de overledenen overgebracht naar de begraafplaats in Mierlo (zie N).	



Punt op de kaart	Afstand	Vervolroute	Toelichting	
<b>U</b>	18,6 km	65. vervolg de Stationsstraat 66. rechtdoor over Parallelweg 67. door de tunnel onder het station 68. Tournooiveld oversteken, door hek fietspad volgen 69. direct <b>LA</b> fietspad volgen, fietspad steeds rechts aanhouden 70. <b>RA</b> Hertogenlaan 71. <b>LA</b> Pastoor van Hooffstraat 72. <b>LA</b> Hoog Geldrop 73. Stoppen bij kruising Genoenhuizerweg	Op 17 december 1944, dus drie maanden na de bevrijding, was er nog een bombardement op de Ardennen, met kwalijke gevolgen voor Hoog Geldrop. Die zondagmiddag kwam een groot aantal vliegtuigen overgevlogen. Dat lokte veel mensen de straat op die nieuwsgierig waren en kwamen kijken wat er gaande was. Een van de vliegtuigen moest zijn lading kwijt en zo kwamen even voor de kruising kwamen enkele Duitse bommen neer met verschrikkelijke gevolgen. Martien van de Ven (10 jaar) en zijn opa Cees Toemen (63 jaar) werden dodelijk getroffen. Petrus van der Heijden (23 jaar) werd zwaar gewond. Hij overleed een dag later. Rietje van de Ven (8 jaar, zusje van Martien) liep zwaar hersenletsel op.	
<b>V</b>	20,7 km	74. vervolg Hoog Geldrop 75. na de tunnel onder de spoorlijn <b>LA</b> Parallelweg 76. 5 <sup>e</sup> weg <b>RA</b> Emmastraat 77. Einde weg <b>RA</b> Eindhovenseweg 78. Rechtdoor Nieuwendijk 79. Nummer 52	In deze mooie witte villa had veldmaarschalk Bernard Montgomery zijn geheime woonruimte en hoofdkwartier. Winston Churchill en Dwight Eisenhower waren hier regelmatig te gast. Er waren ook vaak strategische besprekingen met hoge legerofficieren. Toen de Duitsers hier achter kwamen voerden Duitse jagers op 1 januari 1945 zware mitrailleuraanvallen uit op dit hoofdkwartier. Gelukkig waren er geen slachtoffers, alleen materiële schade.	
<b>W</b>	21,0 km	80. vervolg Nieuwendijk 81. bij de rotonde	In het park aan de overkant van de rotonde staat het kasteel van Geldrop. In dit kasteel wordt om de 5 jaar een tentoonstelling ingericht over de oorlog en bevrijding. Deze tentoonstellingen zijn altijd zeer de moeite waard en geven een uitgebreid inzicht in de oorlogsjaren en de jaren direct daarna zover het Geldrop en Mierlo betreft.	
<b>X</b>	22,3 km	82. vervolg <b>RA</b> Nieuwendijk 83. rechtdoor Korte Kerkstraat 84. <b>LA</b> Langstraat 85. rechtdoor Molenstraat 86. bij stoplicht oversteken en Sluisstraat volgen 87. <b>LA</b> Sluisstraat 88. kruising Witte de Withstraat	Hendrik van der Velden woonde op Sluisstraat 109. Hier stonden wevershuisjes. De 79-jarige Hendrik liep op 19 september 1944 in de richting van de bossen. Hij werd door een Duitse soldaat nageroepen dat hij stil moest blijven staan. De hardhorende Hendrik heeft de aanroep waarschijnlijk niet gehoord, want hij liep gewoon door. Dit beviel de terugtrekkende Duitsers niet en hij werd door één van de soldaten neergeschoten. Hendrik overleed te plaatse.	





Punt op de kaart	Afstand	Vervolroute	Toelichting	
<b>Y</b>	26,3 km	89. vervolg <b>LA</b> Sluisstraat 90. bij Grote Bos rechtdoor Sluisstraat 91. weg blijven volgen wordt Aardborstweg (fietspad) 92. <b>LA</b> Wolfsberg (knooppunt 86) 93. <b>RA</b> Kasteelweg 94. Stopplaats bij informatiebord	Hoewel het kasteel van Mierlo en de kasteelboerderij niets met de oorlog en bevrijding te maken hebben is dit toch een interessante plaats. Ten tijde van de oorlog stond er nog een tweede kasteelboerderij (het Hofgoed) en ook nog een gedeelte van de kasteelmuur met poort.	
<b>Z</b>	27 km	95. vervolg Kasteelweg 96. <b>LA</b> Heer de Heuschweg 97. Bij Santheuvel oversteken naar Heer van Scherpenzeelweg 98. Linkerzijde kerkhof H.Lucia	Op het kerkhof ligt het graf van de familie Sloots die omkwam bij de ontploffing van de schuilkelder op Den Brand (zie G). Het graf bevindt zich vanaf de Heer van Scherpenzeelweg uit gezien net voorbij de calvarieberg aan de linkerzijde van het hoofdpad.	
<b>a</b>	27,1 km	99. vervolg Heer van Scherpenzeelweg 100. pastorie en Hof van Bethanië	In het klooster wat hier toen stond en waarvan een gedeelte van de voorgevel is behouden en ingebouwd in het Hof van Bethanië, was een Engels hoofdkwartier ingericht. Invloedrijke militairen waren hier geregeld aanwezig, zoals generaal Dempsey, generaal Eisenhouwer en veldmaarschalk Montgomery. In 1944 was er ook een Engels noodhospitaal ondergebracht in het klooster. Na de bevrijding heeft het klooster geruime tijd gediend als opvangplaats voor evacuees, niet alleen uit Mierlo-hout en Helmond, maar ook uit Venray en Nijmegen. Uit de aantekeningen van pastoor van Lierop blijkt dat in de periode nov 1944 – mrt 1945 bop de pastorie inkwartiering was. Onder andere generaal O'Connor en Batten. Vele hoge officieren die ingekwartierd waren in het klooster kwamen eten op de pastorie. De pastorietaan werd gebruikt voor het parkeren van de legervoertuigen.	 
<b>b</b>	27,1 km	101. vervolg Heer van Scherpenzeelweg 102. H.Lucia Kerk	In de toren van de kerk hingen in de oorlog 2 klokken. Deze klokken zijn gegoten begin en halfweg de 15 <sup>e</sup> eeuw. Door de monumentenstatus van deze klokken (verstrekkt in 1940) werden de klokken niet uit de toren gehaald om om te smelten tot wapens en zodoende bleven ze behouden.	
<b>A</b>	27,8	103. vervolg Heer van Scherpenzeelweg 104. weg vervolgen wordt Kerkstraat 105. einde weg <b>RA</b>	U bent weer bij het Oude Raadhuis. Het einde van de tocht.	
Met dank aan: fotoleveranciers Toon van Gils, Jos van der Vleuten, CoFoto, onbekende leveranciers Samenstellers van de tocht in 2009 en Wijkvereniging Braakhuizen-Zuid				

